
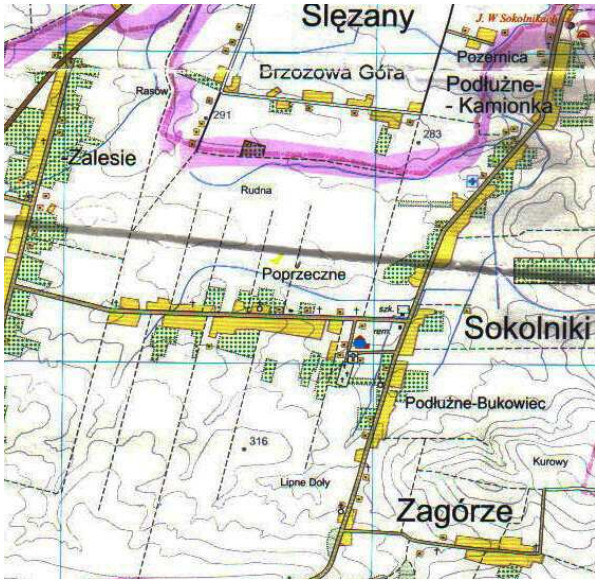

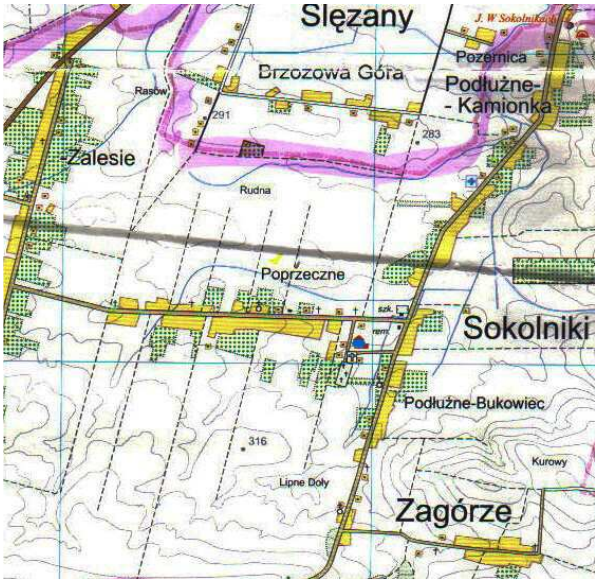


KARTA GMINNEJ EWIDENCJI ZABTKÓW

1. OBIEKT		KOŚCIÓŁ PW. NAJŚWIĘTSZEGO SERCA JEZUSA		
2. OBECNA FUNKCJA NIE UŻYTKOWANY	3. MATERIAŁ DREWNO, KAMIEŃ, BLACHA	4. DATOWANIE OK. 1928 R.	5. MIEJSCOWOŚĆ SOKOLNIKI POPRZECZNE	
<div style="display: flex; justify-content: space-around;">   </div>		6. GMINA NIEGOWA		
		7. POWIAT MYSZKÓW		
		8. WOJEWÓDZTWO ŚLĄSKIE		
		9. KOD POCZTOWY 42- 320		
		10. ADRES SOKOLNIKI 131		
		11. LOKALIZACJA		
		12. LOKALIZACJA ARCHEOLOGICZNA nr obszaru AZP nr stanowiska na obszarze nr stanowiska w miejscowości		
		13. NR. EWIDENCJI DZIAŁKI		
		14. WŁASNOŚĆ KOŚCIELNA		
		15. RODZAJ UŻYTKOWANIA NIE UŻYTKOWANA		
16. INFORMACJA O OCHRONIE Nr i data wpisu do rejestru zabytków Zapis w planie zagospodarowania przestrzennego Ujęty w wykazie obiektów objętych ochroną Inne				
22. OPIS OBIEKTU Kościół zbudowany na planie krzyża, posadowiony na niskiej podmurówce, drewniany konstrukcji , oszalowany, pionowo ułożonymi deskami, jednonawowy z transeptem, na skrzyżowaniu naw wieżyczka na sygnaturkę. Przy transepcie dwie przybudówki. Dachy dwuspadowe (tylko na przybudówkach pulpitowe), pokryte blachą, prezbiterium zamknięte prostą ścianą. Nawa i transept doświetlone prostokątnymi, wielokwaterowymi oknami .		21. RODZAJE ZAGROŻEŃ Brak remontów i użytkowania Zagrożenie pożarowe		
17. STAN ZACHOWANIA ZANIEDBANY	18. WPISUJĄCY DANE Jadwiga Antoniewicz	19. DATA WPISANIA EWIDENCJI Czerwiec 2010		



KARTA GMINNEJ EWIDENCJI ZABTKÓW

1. OBIEKT		DZWONNICA W ZESPOLE KOŚCIOŁA PW.		
2. OBECNA FUNKCJA NIE UŻYTKOWANA	3. MATERIAŁ DREWNO, KAMIEŃ, BLACHA	4. DATOWANIE OK. 1928 R.	5. MIEJSCOWOŚĆ SOKOLNIKI POPRZECZNE	
22. FOTOGRAFIE 				6. GMINA NIEGOWA
				7. POWIAT MYSZKÓW
		8. WOJEWÓDZTWO ŚLĄSKIE		
		9. KOD POCZTOWY 42-320		
		10. ADRES SOKOLNIKI NR 131		
		11. LOKALIZACJA		
		12. LOKALIZACJA ARCHEOLOGICZNA nr obszaru AZP nr stanowiska na obszarze nr stanowiska w miejscowości		
		13. NR. EWIDENCJI DZIAŁKI		
		14. WŁASNOŚĆ KOŚCIELNA		
		15. RODZAJ UŻYTKOWANIA NIE UŻYTKOWANY		
		16. INFORMACJA O OCHRONIE Nr i data wpisu do rejestru zabytków Zapis w planie zagospodarowania przestrzennego Ujęty w wykazie obiektów objętych ochroną Inne		
22. OPIS OBIEKTU Dzwonnica na planie zbliżonym do kwadratu, na podmurówce z kamienia wapiennego, drewniana, konstrukcji słupowej, oszalowana pionowo deskami, nakryta dachem namiotowym z wieżyczką (latarnia otwarta), pokrytym blachą. Wejście do dzwonnicy prostokątne, zamknięte drzwiami jednoskrzydłowymi, deskowymi. Po bokach otworu drzwiowego małe prostokątne okienka, górnej części dzwonnicy w każdej ścianie po dwa otwarte otwory zamknięte łukiem.		21. RODZAJE ZAGROŻEŃ Brak remontów i użytkowania Zagrożenie pożarowe		
17. STAN ZACHOWANIA ZANIEDBANA	18. WPISUJĄCY DANE Jadwiga Antoniewicz	19. DATA WPISANIA EWIDENCJI Czerwiec 2010		



KARTA GMINNEJ EWIDENCJI ZABTKÓW

1. OBIEKT KAPLICZKA		2. OBECNA FUNKCJA KAPLICZKA		3. MATERIAŁ KAMIEŃ , BLACHA		4. DATOWANIE POCZ. XX W.		5. MIEJSCOWOŚĆ SOKOLNIKI POPRZECZNE			
22. FOTOGRAFIE  		6. GMINA NIEGOWA		7. POWIAT MYSZKÓW		8. WOJEWÓDZTWO ŚLĄSKIE		9. KOD POCZTOWY 42-			
		10. ADRES Sokolniki Poprzeczne		11. LOKALIZACJA		12. LOKALIZACJA ARCHEOLOGICZNA nr obszaru AZP nr stanowiska na obszarze nr stanowiska w miejscowości		13. NR. EWIDENCJI DZIAŁKI			
		14. WŁASNOŚĆ		15. RODZAJ UŻYTKOWANIA KULTOWE		16. INFORMACJA O OCHRONIE Nr i data wpisu do rejestru zabytków Zapis w planie zagospodarowania przestrzennego Rozdz. 5, § 47, pkt. 2 ppkt. 6 ; pkt. 3 ppkt 3 ; § 48, pkt 4 Inne		21. RODZAJE ZAGROŻEŃ			
		22. OPIS OBIEKTU Kapliczka niekubaturowa, murowana, otynkowana, przykryta dachem dwuspadowym. W ścianie frontowej wnęka w niej figura św. Floriana.		17. STAN ZACHOWANIA DOBRY		18. WPISUJĄCY DANE Jadwiga Antoniewicz		19. DATA WPISANIA EWIDENCJI Czerwiec 2010			



KARTA GMINNEJ EWIDENCJI ZABTKÓW



1. OBIEKT	KAPLICZKA																																		
2. OBECNA FUNKCJA KAPLICZKA	3. MATERIAŁ KAMIEŃ , BLACHA, DACHÓWKA	4. DATOWANIE K. XIX W.	5. MIEJSCOWOŚĆ SOKOLNIKI POPRZECZNE																																
22. FOTOGRAFIE		<table style="width: 100%; border-collapse: collapse;"> <tr> <td style="width: 50%;"></td> <td style="width: 50%;"></td> </tr> </table>																																	
																																			
		<table style="width: 100%; border-collapse: collapse;"> <tr> <td style="width: 50%;">6. GMINA</td> <td style="width: 50%;">NIEGOWA</td> </tr> <tr> <td>7. POWIAT</td> <td>MYSZKÓW</td> </tr> <tr> <td>8.WOJEWÓDZTWO</td> <td>ŚLĄSKIE</td> </tr> <tr> <td>9. KOD POCZTOWY</td> <td>42-320</td> </tr> <tr> <td>10. ADRES</td> <td></td> </tr> <tr> <td>11. LOKALIZACJA W ŚRODKU SOKOLNIK POPRZECZNYCH</td> <td></td> </tr> <tr> <td>12.LOKALIZACJA ARCHEOLOGICZNA nr obszaru AZP</td> <td></td> </tr> <tr> <td>nr stanowiska na obszarze</td> <td></td> </tr> <tr> <td>nr stanowiska w miejscowości</td> <td></td> </tr> <tr> <td>13. NR.EWIDENCJI DZIAŁKI</td> <td></td> </tr> <tr> <td>14. WŁASNOŚĆ</td> <td>KOŚCIELNA</td> </tr> <tr> <td>15. RODZAJ UŻYTKOWANIA KULTOWE</td> <td></td> </tr> <tr> <td>16. INFORMACJA O OCHRONIE Nr i data wpisu do rejestru zabytków</td> <td></td> </tr> <tr> <td colspan="2">..... Zapis w planie zagospodarowania przestrzennego</td> </tr> <tr> <td colspan="2">Inne</td> </tr> <tr> <td colspan="2">21. RODZAJE ZAGROŻEŃ Brak remontów</td> </tr> </table>		6. GMINA	NIEGOWA	7. POWIAT	MYSZKÓW	8.WOJEWÓDZTWO	ŚLĄSKIE	9. KOD POCZTOWY	42-320	10. ADRES		11. LOKALIZACJA W ŚRODKU SOKOLNIK POPRZECZNYCH		12.LOKALIZACJA ARCHEOLOGICZNA nr obszaru AZP		nr stanowiska na obszarze		nr stanowiska w miejscowości		13. NR.EWIDENCJI DZIAŁKI		14. WŁASNOŚĆ	KOŚCIELNA	15. RODZAJ UŻYTKOWANIA KULTOWE		16. INFORMACJA O OCHRONIE Nr i data wpisu do rejestru zabytków	 Zapis w planie zagospodarowania przestrzennego		Inne		21. RODZAJE ZAGROŻEŃ Brak remontów	
6. GMINA	NIEGOWA																																		
7. POWIAT	MYSZKÓW																																		
8.WOJEWÓDZTWO	ŚLĄSKIE																																		
9. KOD POCZTOWY	42-320																																		
10. ADRES																																			
11. LOKALIZACJA W ŚRODKU SOKOLNIK POPRZECZNYCH																																			
12.LOKALIZACJA ARCHEOLOGICZNA nr obszaru AZP																																			
nr stanowiska na obszarze																																			
nr stanowiska w miejscowości																																			
13. NR.EWIDENCJI DZIAŁKI																																			
14. WŁASNOŚĆ	KOŚCIELNA																																		
15. RODZAJ UŻYTKOWANIA KULTOWE																																			
16. INFORMACJA O OCHRONIE Nr i data wpisu do rejestru zabytków																																			
..... Zapis w planie zagospodarowania przestrzennego																																			
Inne																																			
21. RODZAJE ZAGROŻEŃ Brak remontów																																			
22. OPIS OBIEKTU Kapliczka kubaturowa, na rzucie zbliżonym do kwadratu, murowana z kamienia wapiennego, otynkowana, przykryta dachem dwuspadowym z wieżyczką na sygnaturką . Kapliczka nie posiada okien, jedynie drzwi w elewacji frontowej, otwór prostokątny, drzwi drewniane, płycinowe, górne płyciny oszklone.																																			
17. STAN ZACHOWANIA DOBRY	18. WPISUJĄCY DANE Jadwiga Antoniewicz	19. DATA WPISANIA EWIDENCJI Czerwiec 2010																																	



KARTA GMINNEJ EWIDENCJI ZABTKÓW

1. OBIEKT	KAPLICZKA		
2. OBECNA FUNKCJA KAPLICZKA	3. MATERIAŁ KAMIEŃ, BLACHA	4. DATOWANIE POCZ. XX W.	5. MIEJSCOWOŚĆ SOKOLNIKI PODLUŻNE
<div style="display: flex; justify-content: space-around;"> <div style="text-align: center;">  <p>Widok od strony drogi</p> </div> <div style="text-align: center;">  </div> </div>		6. GMINA NIEGOWA	
		7. POWIAT MYSZKÓW	
		8. WOJEWÓDZTWO ŚLĄSKIE	
		9. KOD POCZTOWY 42- 320	
		10. ADRES	
		11. LOKALIZACJA SOKOLNIKI PODLUŻNE- BUKOWIEC	
		12. LOKALIZACJA ARCHEOLOGICZNA nr obszaru AZP nr stanowiska na obszarze nr stanowiska w miejscowości	
		13. NR. EWIDENCJI DZIAŁKI	
		14. WŁASNOŚĆ KOŚCIELNA	
		15. RODZAJ UŻYTKOWANIA KULTOWE	
16. INFORMACJA O OCHRONIE Nr i data wpisu do rejestru zabytków Zapis w planie zagospodarowania przestrzennego Inne			
21. RODZAJE ZAGROŻEŃ Brak remontu			
22. OPIS OBIEKTU Kapliczka niekubaturowa, na planie kwadratu, murowana z kamienia wapiennego otynkowana, nakryta dachem dwuspa dowym pokrytym blachą. W ścianie frontowej gzyms odcinający szczyt oraz dwie nisze jedna nad drugą – dolna większa zamknięta łukiem, podkreślonym płaską opaską, w niej rzeźba, górna prostokątna w niej obrazek.			
17. STAN ZACHOWANIA DOBRY	18. WPISUJĄCY DANE Jadwiga Antoniewicz	19. DATA WPISANIA EWIDENCJI Czerwiec 2010	

KARTA GMINNEJ EWIDENCJI ZABTKÓW

1. OBIEKT KAPLICZKA		3. MATERIAŁ KAMIEŃ , BLACHA		4. DATOWANIE K. XIX W		5. MIEJSCOWOŚĆ SOKOLNIKI PODŁUŻNE	
2. OBECNA FUNKCJA KAPLICZKA						6. GMINA NIEGOWA	
22. FOTOGRAFIE						7. POWIAT MYSZKÓW	
 <p style="margin-top: 10px;">Widok z drogi</p>						8. WOJEWÓDZTWO ŚLĄSKIE	
						9. KOD POCZTOWY 42-320	
						10. ADRES	
						11. LOKALIZACJA	
						12. LOKALIZACJA ARCHEOLOGICZNA nr obszaru AZP nr stanowiska na obszarze nr stanowiska w miejscowości	
						13. NR. EWIDENCJI DZIAŁKI	
						14. WŁASNOŚĆ KOŚCIELNA	
						15. RODZAJ UŻYTKOWANIA KULTOWE	
						16. INFORMACJA O OCHRONIE Nr i data wpisu do rejestru zabytków Zapis w planie zagospodarowania przestrzennego Inne	
						21. RODZAJE ZAGROŻEŃ Brak remontu	
22. OPIS OBIEKTU Kapliczka kubaturowa , na rzucie zbliżonym do kwadratu, murowana z kamienia wapiennego, otynkowana, przykryta dachem dwuspadowym z wieżyczką na sygnaturkę (hełm typu obeliskowego). Wejście od strony drogi , otwór prostokątny, drzwi drewniane płycinowe, górne płyciny oszklone. W bocznych ścianach prostokątne otwory okienne. Wewnątrz rzeźba Chrystusa i obrazy współczesne, bez wartości zabytkowej.		17. STAN ZACHOWANIA DOBRY		18. WPISUJĄCY DANE Jadwiga Antoniewicz		19. DATA WPISANIA EWIDENCJI Czerwiec 2010	





Widok ogólny





Wnętrze kapliczki

KARTA GMINNEJ EWIDENCJI ZABTKÓW

1. OBIEKT		ZAGRODA					
2. OBECNA FUNKCJA MIESZKALNA	3. MATERIAŁ DREWNO, ETERNIT	4. DATOWANIE POCZ. 1 ĆW. XX W.		5. MIEJSCOWOŚĆ SOKOLNIKI PODŁUŻNE			
22. FOTOGRAFIE							
					6. GMINA	NIEGOWA	
					7. POWIAT	MYSZKÓW	
					8. WOJEWÓDZTWO	ŚLĄSKIE	
					9. KOD POCZTOWY	42- 320	
					10. ADRES	SOKOLNIKI PODŁUŻNE 87	
					11. LOKALIZACJA		
					12. LOKALIZACJA ARCHEOLOGICZNA nr obszaru AZP nr stanowiska na obszarze nr stanowiska w miejscowości		
					13. NR. EWIDENCJI DZIAŁKI		
					14. WŁASNOŚĆ	PRYWATNA	
15. RODZAJ UŻYTKOWANIA NIE UŻYTKOWANA							
16. INFORMACJA O OCHRONIE Nr i data wpisu do rejestru zabytków Zapis w planie zagospodarowania przestrzennego Ujęty w wykazie obiektów objętych ochroną Inne							
22. OPIS OBIEKTU		21. RODZAJE ZAGROŻEŃ					
<p>Zagroda drewniana, założona na planie litery L . Wszystkie budynki połączone ze sobą: dom, stajnia i obora pod jednym dachem, ustawiony szczytowo do drogi, do niego przylega drewniany budynek gospodarczy , ustawiony kalenicą do drogi , nieco wysunięty do przodu w nim znajduje się szopa –wozownia . Zabudowania te wraz z szerokością ściany szczytowej domu stanowią szerokość zagrody i tworzą jej zamkniętą ścianę od strony drogi. Wejście do zagrody przez furtkę w ścianie szczytowej, w dłuższej ścianie wrota. Budynek mieszkalny znacznie wyższy od gospodarczego, dachy dwuspadowe, pokryte eternitem.</p>		<p>-Brak remontów -Zagrozenie pożarem</p>					
17. STAN ZACHOWANIA	18. WPISUJĄCY DANE	19. DATA WPISANIA EWIDENCJI					
ZŁY	Jadwiga Antoniewicz	Czerwiec 2010					





KARTA GMINNEJ EWIDENCJI ZABYTKÓW

1. OBIEKT		ZAGRODA		
2. OBECNA FUNKCJA	3. MATERIAŁ	4. DATOWANIE	5. MIEJSCOWOŚĆ	
MIESZKALNA	DREWNO, KAMIEŃ, PUSTAKI, ETERNIT	1 ćw. XX w.	SOKOLNIKI PODŁUŻNE	
22. FOTOGRAFIE		6. GMINA		
		NIEGOWA		
		7. POWIAT		
		MYSZKÓW		
		8. WOJEWÓDZTWO		
		ŚLĄSKIE		
		9. KOD POCZTOWY		
		42- 320		
		10. ADRES		
		SOKOLNIKI PODŁUŻNE 85		
		11. LOKALIZACJA		
		12. LOKALIZACJA ARCHEOLOGICZNA		
		nr obszaru AZP		
		nr stanowiska na obszarze		
		nr stanowiska w miejscowości		
		13. NR. EWIDENCJI DZIAŁKI		
		14. WŁASNOŚĆ		
		PRYWATNA		
		15. RODZAJ UŻYTKOWANIA		
		NIE UŻYTKOWANY		
		16. INFORMACJA O OCHRONIE		
Nr i data wpisu do rejestru zabytków				
.....				
Zapis w planie zagospodarowania przestrzennego				
.....				
Inne				
.....				
21. RODZAJE ZAGROŻEŃ				
-Brak remontów				
-Zagrożenie pożarem				
22. OPIS OBIEKTU				
Zagroda jednobudynkowa, drewniano-murowana, na podmurówce z kamienia, ustawiona szczytem do drogi, przykryta wspólnym, dwuspadowym dachem o poszyciu z eternitu. Część mieszkalna drewniana konstrukcji sumikowo-łątkowej, oszalowana pionowo ułożonymi deskami, okna w ścianie szczytowej i w ścianie dłuższej – od strony drogi, oraz dodatkowe doświetlenie w ścianie w granicy sąsiada. Część gospodarcza murowana z kamienia wapiennego i pustaków.				
17. STAN ZACHOWANIA	18. WPISUJĄCY DANE	19. DATA WPISANIA EWIDENCJI		
ZANIEDBANY	Jadwiga Antoniewicz	Czerwiec 2010		

Widok od strony drogi



KARTA GMINNEJ EWIDENCJI ZABYTKÓW

1. OBIEKT		Z A G R O D A	
2. OBECNA FUNKCJA MIESZKALNA	3. MATERIAŁ DREWNO, KAMIEŃ, DACHÓWKA, ETERNIT	4. DATOWANIE 1 ćw. XX w.	5. MIEJSCOWOŚĆ SOKOLNIKI PODŁUŻNE
<div style="display: flex; justify-content: space-between;"> <div style="width: 30%;">  <p style="text-align: center;">Widok od strony drogi</p> </div> <div style="width: 65%;">  </div> </div>		6. GMINA NIEGOWA	
		7. POWIAT MYSZKÓW	
		8. WOJEWÓDZTWO ŚLĄSKIE	
		9. KOD POCZTOWY 42- 320	
		10. ADRES SOKOLNIKI PODŁUŻNE 43	
		11. LOKALIZACJA	
		12. LOKALIZACJA ARCHEOLOGICZNA nr obszaru AZP nr stanowiska na obszarze nr stanowiska w miejscowości	
		13. NR. EWIDENCJI DZIAŁKI	
		14. WŁASNOŚĆ PRYWATNA	
		15. RODZAJ UŻYTKOWANIA NIE UŻYTKOWANA	
16. INFORMACJA O OCHRONIE Nr i data wpisu do rejestru zabytków Zapis w planie zagospodarowania przestrzennego Ujęty w wykazie obiektów objętych ochroną Inne			
22. OPIS OBIEKTU Zagroda drewniano- murowana z kamienia , założona na planie litery L . Budynek połączony ze sobą: dom drewniany , ustawiony szczytowo do drogi, do niego przylega narożnikiem drewniano-murowany budynek gospodarczy , ustawiony kalenicą do drogi , w nim znajduje się szopa –wozownia oraz chlewik . Zabudowania te wraz z szerokością ściany szczytowej domu stanowią szerokość zagrody i tworzą jej zamkniętą ścianę od strony drogi. Wejście do zagrody przez furtkę we wrotach do szopy– wozowni. Budynek mieszkalny na podmurówce , oszalowany, przykryty dachem naczółkowym o poszyciu z dachówki, z wydatnym okapem na kroksztynach. Budynek gospodarczy –dach dwuspadowy, pokryty eternitem.		21. RODZAJE ZAGROŻEŃ -Brak remontów -Zagrożenie pożarem	
17. STAN ZACHOWANIA ZANIEDBANY	18. WPISUJĄCY DANE Jadwiga Antoniewicz	19. DATA WPISANIA EWIDENCJI Czerwiec 2010	



Budynek mieszkalny



Wnętrze bramy przejazdowej i elewacja domu od podwórza.





Budynek gospodarczy- widok od strony drogi



Zagroda – widok ogólny

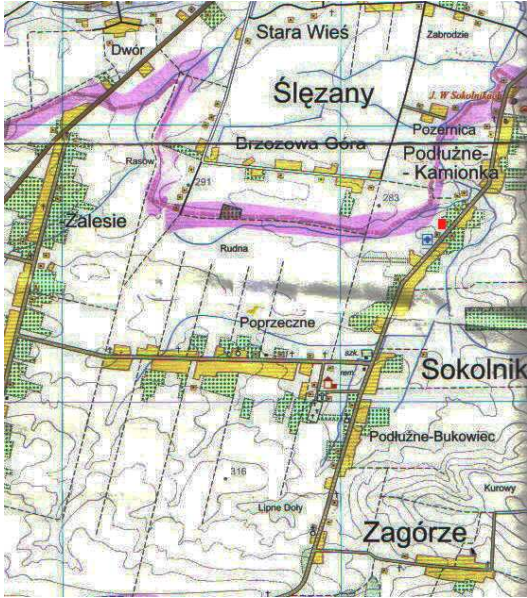
KARTA GMINNEJ EWIDENCJI ZABTKÓW

1. OBIEKT		ZAGRODA		
2. OBECNA FUNKCJA MIESZKALNA	3. MATERIAŁ DREWNO, KAMIEŃ, PUSTAKI, ETERNIT	4. DATOWANIE PRZED 1930 R.	5. MIEJSCOWOŚĆ SOKOLNIKI PODŁUŻNE	
22. FOTOGRAFIE 				6. GMINA NIEGOWA
				7. POWIAT MYSZKÓW
				8. WOJEWÓDZTWO ŚLĄSKIE
				9. KOD POCZTOWY 42- 320
				10. ADRES SOKOLNIKI PODŁUŻNE 42
				11. LOKALIZACJA SOKOLNIKI PODŁUŻNE KAMIONKA
				12. LOKALIZACJA ARCHEOLOGICZNA nr obszaru AZP nr stanowiska na obszarze nr stanowiska w miejscowości
				13. NR. EWIDENCJI DZIAŁKI
				14. WŁASNOŚĆ PRYWATNA
				15. RODZAJ UŻYTKOWANIA NIE UŻYTKOWANA
				16. INFORMACJA O OCHRONIE Nr i data wpisu do rejestru zabytków Zapis w planie zagospodarowania przestrzennego Ujęty w wykazie obiektów objętych ochroną Inne
				21. RODZAJE ZAGROZEŃ Brak remontów i użytkowania Zagrożenie pożarowe
22. OPIS OBIEKTU Zagroda drewniano- murowana z kamienia pustaków , cz. otynkowana, założona na planie litery L . Wszystkie budynki połączone ze sobą: dom i obora pod jednym dachem, ustawiony szczytowo do drogi, do niego przylega narożnikiem murowany budynek gospodarczy , ustawiony kalenicą do drogi , w nim znajduje się szopa –wozownia oraz chlewik i drwalnia. Zabudowania te wraz z szerokością ściany szczytowej domu stanowią szerokość zagrody i tworzą jej zamkniętą ścianę od strony drogi. Wejście do zagrody przez furtkę we wrotach do szopy– wozowni. Dachy dwuspadowe , przykryte eternitem, tylko dach domu- blachą Część drewniana ,mieszkalna oszalowana. Okna nowe jednokwaterowe.				
17. STAN ZACHOWANIA ZANIEDBANY	18. WPISUJĄCY DANE Jadwiga Antoniewicz	19. DATA WPISANIA EWIDENCJI Czerwiec 2010		

Widok od strony drogi





KARTA GMINNEJ EWIDENCJI ZABYTKÓW

1. OBIEKT		BUDYNEK MIESZKALNY					
2. OBECNA FUNKCJA	3. MATERIAŁ	4. DATOWANIE	5. MIEJSCOWOŚĆ				
MIESZKALNA	DREWNO, KAMIEŃ, BLACHA	PO 1945 R.	SOKOLNIKI PODŁUŻNE				
22. FOTOGRAFIE							
							
					6. GMINA	NIEGOWA	
					7. POWIAT	MYSZKÓW	
					8. WOJEWÓDZTWO	ŚLĄSKIE	
					9. KOD POCZTOWY	42- 320	
					10. ADRES	SOKOLNIKI PODŁUŻNE 38	
					11. LOKALIZACJA	SOKOLNIKI PODŁUŻNE KAMIONKA	
					12. LOKALIZACJA ARCHEOLOGICZNA	nr obszaru AZP nr stanowiska na obszarze nr stanowiska w miejscowości	
					13. NR. EWIDENCJI DZIAŁKI		
					14. WŁASNOŚĆ	PRYWATNA	
					15. RODZAJ UŻYTKOWANIA	MIESZKALNE	
					16. INFORMACJA O OCHRONIE	Nr i data wpisu do rejestru zabytków Zapis w planie zagospodarowania przestrzennego Ujęty w wykazie obiektów objętych ochroną konserwatorską Inne	
					21. RODZAJE ZAGROŻEŃ		
					Brak remontów Zagrożenie pożarem		
					22. OPIS OBIEKTU		
Budynek usytuowany kalenicą do drogi w głębi działki siedliskowej, na podmurówce, drewniany, oszalowany, nakryty dachem naczółkowym z facjatą od strony drogi.							
17. STAN ZACHOWANIA	DOBRY						
18. WPISUJĄCY DANE	Jadwiga Antoniewicz	19. DATA WPISANIA EWIDENCJI	Czerwiec 2010				



KARTA GMINNEJ EWIDENCJI ZABYTKÓW


1. OBIEKT		BUDYNEK MIESZKALNY W ZAGRODZIE		
2. OBECNA FUNKCJA MIESZKALNA	3. MATERIAŁ DREWNO, KAMIEŃ, DACHÓWKA CEMENTOWA	4. DATOWANIE POCZ. XX W.		5. MIEJSCOWOŚĆ SOKOLNIKI PODŁUŻNE
22. FOTOGRAFIE  		6. GMINA NIEGOWA		
		7. POWIAT MYSZKÓW		
		8. WOJEWÓDZTWO ŚLĄSKIE		
		9. KOD POCZTOWY 42- 320		
		10. ADRES SOKOLNIKI PODŁUŻNE 29		
		11. LOKALIZACJA SOKOLNIKI PODŁUŻNE KAMIONKA		
		12. LOKALIZACJA ARCHEOLOGICZNA nr obszaru AZP nr stanowiska na obszarze nr stanowiska w miejscowości		
		13. NR. EWIDENCJI DZIAŁKI		
		14. WŁASNOŚĆ PRYWATNA		
		15. RODZAJ UŻYTKOWANIA NIE UŻYTKOWANA		
16. INFORMACJA O OCHRONIE Nr i data wpisu do rejestru zabytków Zapis w planie zagospodarowania przestrzennego Ujęty w wykazie obiektów objętych ochroną konserwatorską Inne 21. RODZAJE ZAGROŻEŃ Brak remontów Zagrożenie pożarem				
22. OPIS OBIEKTU Budynek mieszkalny usytuowany szczytem do drogi, drewniany konstrukcji sumikowo-łątkowej, oszalowany, nakryty dachem dwuspadowym , pokrytym cementową dachówką W oknach okiennice.				
17. STAN ZACHOWANIA ZŁY	18. WPISUJĄCY DANE Jadwiga Antoniewicz	19. DATA WPISANIA EWIDENCJI Czerwiec 2010		

Widok od strony drogi



Widok od strony podwórza

KARTA GMINNEJ EWIDENCJI ZABTKÓW


1. OBIEKT		ZAGRODA		
2. OBECNA FUNKCJA MIESZKALNA	3. MATERIAŁ DREWNO, KAMIEŃ, ETERNIT	4. DATOWANIE POCZ. XX W.	5. MIEJSCOWOŚĆ SOKOLNIKI PODŁUŻNE	
<div style="display: flex; justify-content: space-around;">   </div>		6. GMINA NIEGOWA		
		7. POWIAT MYSZKÓW		
		8. WOJEWÓDZTWO ŚLĄSKIE		
		9. KOD POCZTOWY 42- 320		
		10. ADRES SOKOLNIKI PODŁUŻNE 28		
		11. LOKALIZACJA SOKOLNIKI PODŁUŻNE KAMIONKA		
		12. LOKALIZACJA ARCHEOLOGICZNA nr obszaru AZP nr stanowiska na obszarze nr stanowiska w miejscowości		
		13. NR. EWIDENCJI DZIAŁKI		
		14. WŁASNOŚĆ PRYWATNA		
		15. RODZAJ UŻYTKOWANIA MIESZKALNE		
		16. INFORMACJA O OCHRONIE Nr i data wpisu do rejestru zabytków Zapis w planie zagospodarowania przestrzennego Ujęty w wykazie obiektów objętych ochroną konserwatorską Inne		
		21. RODZAJE ZAGROŻEŃ Brak remontów Zagrożenie pożarowe		
22. OPIS OBIEKTU Zagroda drewniano- murowana z kamienia , założona na planie litery L . Budynek połączony ze sobą: dom drewniany , ustawiony szczytowo do drogi, do niego przylega narożnikiem drewniano-murowany budynek gospodarczy , ustawiony kalenicą do drogi , w nim znajduje się szopa –wozownia oraz chlewik . Zabudowania te wraz z szerokością ściany szczytowej domu stanowią szerokość zagrody i tworzą jej zamkniętą ścianę od strony drogi. Wejście do zagrody przez furtkę we wrotach do szopy– wozowni. Budynek mieszkalny drewniany na podmurówce , konstrukcji sumikowo-łątkowej, ściany szczytowe oszalowane, przykryty dachem dwuspadowym o poszyciu z eternitu, z wydatnym okapem na kroksztynach. Budynek gospodarczy drewniano-murowany –dach dwuspadowy, pokryty eternitem.				
17. STAN ZACHOWANIA ZŁY	18. WPISUJĄCY DANE Jadwiga Antoniewicz	19. DATA WPISANIA EWIDENCJI Czerwiec 2010		



Widok od strony drogi



Kroksztyny wspierające okap


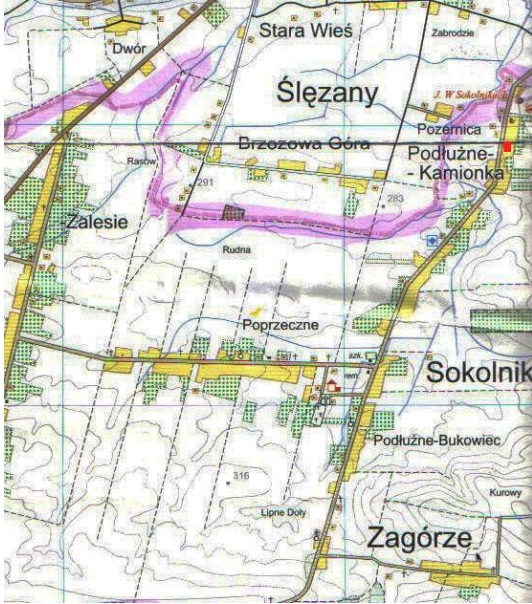


Widok zagrody z 1982 r.





Stan z czerwca 2010 r

KARTA GMINNEJ EWIDENCJI ZABYTKÓW



1. OBIEKT		ZAGRODA NR 9			
2. OBECNA FUNKCJA	3. MATERIAŁ	4. DATOWANIE	5. MIEJSCOWOŚĆ		
MIESZKALNA	DREWNO, KAMIEŃ, STRZECHA, ETERNIT	POCZ. XX W.	SOKOLNIKI PODŁUŻNE		
<div style="display: flex; justify-content: space-around;">   </div>				6. GMINA	
				NIEGOWA	
				7. POWIAT	
				MYSZKÓW	
				8. WOJEWÓDZTWO	
				ŚLĄSKIE	
				9. KOD POCZTOWY	
				42- 320	
				10. ADRES	
				SOKOLNIKI PODŁUŻNE 9	
				11. LOKALIZACJA	
				SOKOLNIKI PODŁUŻNE KAMIONKA	
				12. LOKALIZACJA ARCHEOLOGICZNA	
				nr obszaru AZP	
				nr stanowiska na obszarze	
nr stanowiska w miejscowości					
13. NR. EWIDENCJI DZIAŁKI					
14. WŁASNOŚĆ					
PRYWATNA					
15. RODZAJ UŻYTKOWANIA					
NIE UŻYTKOWANA					
16. INFORMACJA O OCHRONIE					
Nr i data wpisu do rejestru zabytków					
.....					
Zapis w planie zagospodarowania przestrzennego					
Ujęty w wykazie obiektów objętych ochroną					
.....					
Inne					
21. RODZAJE ZAGROŻEŃ					
Brak remontów					
Zagrożenie pożarem					
22. OPIS OBIEKTU					
Zagroda drewniano- murowana z kamienia, pobielona , cz. otynkowana, założona na planie litery L . Wszystkie budynki połączone ze sobą: dom, stajnia i obora pod jednym dachem, ustawiony szczytowo do drogi, do niego przylega murowany budynek gospodarczy , ustawiony kalenicą do drogi , nieco wysunięty do przodu w nim znajduje się szopa –wozownia oraz chlewik i drwalnia. Zabudowania te wraz z szerokością ściany szczytowej domu stanowią szerokość zagrody i tworzą jej zamkniętą ścianę od strony drogi. Wejście do zagrody przez furtkę we wrotach do szopy– wozowni. Dachy dwuspadowe o poszyciu z eternitu.					
17. STAN ZACHOWANIA	18. WPISUJĄCY DANE	19. DATA WPISANIA EWIDENCJI			
ZŁY	Jadwiga Antoniewicz	Czerwiec 2010			



KARTA GMINNEJ EWIDENCJI ZABYTKÓW

1. OBIEKT		BUDYNEK MIESZKALNY		
2. OBECNA FUNKCJA	3. MATERIAŁ	4. DATOWANIE	5. MIEJSCOWOŚĆ	
MIESZKALNA	DREWNO, KAMIEŃ, BLACHA	PRZED 1945 R.	SOKOLNIKI PODŁUŻNE	
<div style="display: flex; justify-content: space-around; align-items: center;"> <div style="width: 30%;">  <p style="font-size: small;">Widok od strony drogi</p> </div> <div style="width: 30%;">  </div> </div>			6. GMINA	NIEGOWA
			7. POWIAT	MYSZKÓW
			8. WOJEWÓDZTWO	ŚLĄSKIE
			9. KOD POCZTOWY	42- 320
			10. ADRES	SOKOLNIKI PODŁUŻNE 3
			11. LOKALIZACJA	SOKOLNIKI PODŁUŻNE KAMIONKA
			12. LOKALIZACJA ARCHEOLOGICZNA	nr obszaru AZP
				nr stanowiska na obszarze
				nr stanowiska w miejscowości
			13. NR. EWIDENCJI DZIAŁKI	
			14. WŁASNOŚĆ	PRYWATNA
			15. RODZAJ UŻYTKOWANIA	MIESZKALNE
16. INFORMACJA O OCHRONIE	Nr i data wpisu do rejestru zabytków			
	-			
	Zapis w miejscowym planie zagospodarowania przestrzennego			
	Ujęty w wykazie obiektów objętych ochroną			
	Inne			
			21. RODZAJE ZAGROŻEŃ	
				- Brak remontów - Pożarowe
17. STAN ZACHOWANIA	18. WPISUJĄCY DANE	19. DATA WPISANIA EWIDENCJI		
ZADAWAJĄCY	Jadwiga Antoniewicz	Czerwiec 2010		
22. OPIS OBIEKTU				
Budynek mieszkalny usytuowany szczytem do drogi, drewniany na podmurówce, oszalowany. Dach naczółkowy pokryty blachą				



KARTA GMINNEJ EWIDENCJI ZABTKÓW

1. OBIEKT		ZAGRODA					
2. OBECNA FUNKCJA	3. MATERIAŁ	4. DATOWANIE	5. MIEJSCOWOŚĆ				
MIESZKALNA	DREWNO, KAMIEŃ, BLACHA	OK. 1920 R.	SOKOLNIKI POPRZECZNE				
22. FOTOGRAFIE							
					6. GMINA	NIEGOWA	
					7. POWIAT	MYSZKÓW	
					8. WOJEWÓDZTWO	ŚLĄSKIE	
					9. KOD POCZTOWY	42- 320	
					10. ADRES	SOKOLNIKI POPRZECZNE 206	
					11. LOKALIZACJA		
					12. LOKALIZACJA ARCHEOLOGICZNA		
					13. NR. EWIDENCJI DZIAŁKI		
					14. WŁASNOŚĆ	PRYWATNA	
15. RODZAJ UŻYTKOWANIA	MIESZKALNE I ROLNICZE						
16. INFORMACJA O OCHRONIE							
		16. INFORMACJA O OCHRONIE					
		Nr i data wpisu do rejestru zabytków					
		Zapis w planie zagospodarowania przestrzennego					
		Inne					
		21. RODZAJE ZAGROŻEŃ					
		-Brak remontów					
		-Zagrożenie pożarem					
22. OPIS OBIEKTU							
Zagroda jednobudynkowa, drewniano murowana, pod wspólnym dachem. Budynek posadowiony na wysokiej podmurówce z kamienia , otynkowanej, szczytem do drogi. Część mieszkalna drewniana oszalowana poziomo deskami, w skrajnej osi, weranda zabudowana , doświetlona oknami przykryta daszkiem dwuspadowym. Część gospodarcza murowana z kamienia, otynkowana.							
17. STAN ZACHOWANIA	18. WPISUJĄCY DANE	19. DATA WPISANIA EWIDENCJI					
DOBRY	Jadwiga Antoniewicz	Czerwiec 2010					

Widok od strony drogi



KARTA GMINNEJ EWIDENCJI ZABTKÓW

1. OBIEKT		BUDYNEK MIESZKLANY				
2. OBECNA FUNKCJA MIESZKALNA	3. MATERIAŁ DREWNO, KAMIEŃ, ETERNIT	4. DATOWANIE POCZ. XX W.	5. MIEJSCOWOŚĆ SOKOLNIKI POPRZECZNE			
22. FOTOGRAFIE						
 <p>Widok od strony drogi</p>					6. GMINA	NIĘGOWA
					7. POWIAT	MYSZKÓW
					8. WOJEWÓDZTWO	ŚLĄSKIE
					9. KOD POCZTOWY	42- 320
					10. ADRES	SOKOLNIKI POPRZECZNE 162
					11. LOKALIZACJA	
					12. LOKALIZACJA ARCHEOLOGICZNA nr obszaru AZP nr stanowiska na obszarze nr stanowiska w miejscowości	
					13. NR. EWIDENCJI DZIAŁKI	
					14. WŁASNOŚĆ	PRYWATNA
15. RODZAJ UŻYTKOWANIA MIESZKALNE						
16. INFORMACJA O OCHRONIE Nr i data wpisu do rejestru zabytków Zapis w planie zagospodarowania przestrzennego Ujęty w wykazie obiektów objętych ochroną Inne						
22. OPIS OBIEKTU Budynek mieszkalny , na podmurówce z kamienia i cegły, drewniany konstrukcji sumikowo-łątkowej, dach dwuspadowy z szerokim okapem wspartym na kroksztynach, pokryty eternitem.		21. RODZAJE ZAGROŻEŃ -Brak remontu -Zagrożenie pożarem				
17. STAN ZACHOWANIA ZADAWALAJĄCY	18. WPISUJĄCY DANE Jadwiga Antoniewicz	19. DATA WPISANIA EWIDENCJI Czerwiec 2010				



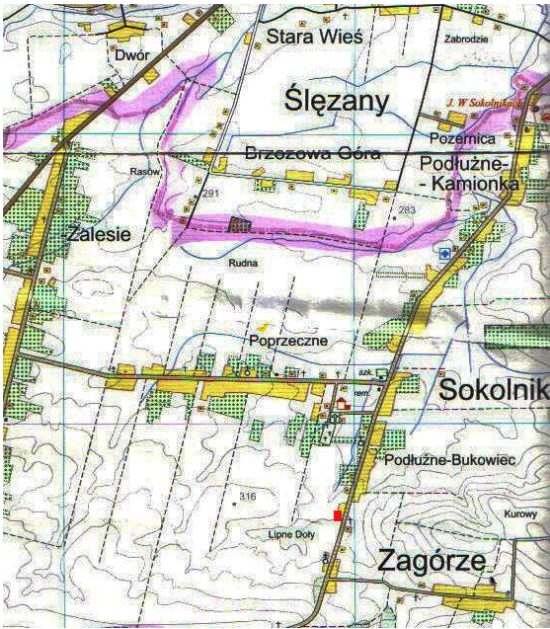

Widok od strony podwórza

KARTA GMINNEJ EWIDENCJI ZABTKÓW

1. OBIEKT		BUDYNEK MIESZKALNY		
2. OBECNA FUNKCJA	3. MATERIAŁ	4. DATOWANIE	5. MIEJSCOWOŚĆ	
MIESZKALNA	DREWNO, KAMIEŃ, DACHÓWKA CEMENTOWA	POŁ.. XX W.	SOKOLNIKI POPRZECZNE	
<div style="display: flex; justify-content: space-around; align-items: center;"> <div style="width: 28%;">  <p style="font-size: small;">Widok od strony drogi</p> </div> <div style="width: 28%;">  </div> </div>			6. GMINA	NIEGOWA
			7. POWIAT	MYSZKÓW
			8. WOJEWÓDZTWO	ŚLĄSKIE
			9. KOD POCZTOWY	42- 320
			10. ADRES	SOKOLNIKI POPRZECZNE 161
			11. LOKALIZACJA	
			12. LOKALIZACJA ARCHEOLOGICZNA nr obszaru AZP nr stanowiska na obszarze nr stanowiska w miejscowości	
			13. NR. EWIDENCJI DZIAŁKI	
			14. WŁASNOŚĆ	PRYWATNA
			15. RODZAJ UŻYTKOWANIA MIESZKALNE	
			16. INFORMACJA O OCHRONIE Nr i data wpisu do rejestru zabytków Zapis w planie zagospodarowania przestrzennego Ujęty w wykazie obiektów objętych ochroną Inne	
			21. RODZAJE ZAGROŻEŃ	
		-Brak remontów -Zagrożenie pożarowe		
22. OPIS OBIEKTU				
Budynek mieszkalny, ustawiony kalenicą do drogi, na rzucie prostokąta., na wysokiej podmurówce, drewniany konstrukcji sumikowo-łątkowej, jedna ze ścian szczytowych murowana z kamienia wapiennego. Dach naczółkowy, pokryty dachówką cementową. Obiekt po remoncie, okna wymienione.				
17. STAN ZACHOWANIA	18. WPISUJĄCY DANE	19. DATA WPISANIA EWIDENCJI		
DOBRY	Jadwiga Antoniewicz	Czerwiec 2010		



KARTA GMINNEJ EWIDENCJI ZABTKÓW

1. OBIEKT		BUDYNEK MIESZKALNY		
2. OBECNA FUNKCJA	3. MATERIAŁ	4. DATOWANIE	5. MIEJSCOWOŚĆ	
MIESZKALNA	DREWNO, KAMIEŃ, ETERNIT	POCZ. XX W.	SOKOLNIKI PODŁUŻNE	
22. FOTOGRAFIE				6. GMINA
				7. POWIAT
				NIEGOWA
				MYSZKÓW
				8. WOJEWÓDZTWO
				ŚLĄSKIE
				9. KOD POCZTOWY
				42- 320
				10. ADRES
				SOKOLNIKI PODŁUŻNE 124
11. LOKALIZACJA				
SOKOLNIKI PODŁUŻNE BUKOWIEC				
12. LOKALIZACJA ARCHEOLOGICZNA				
nr obszaru AZP				
nr stanowiska na obszarze				
nr stanowiska w miejscowości				
13. NR. EWIDENCJI DZIAŁKI				
14. WŁASNOŚĆ				
PRYWATNA				
15. RODZAJ UŻYTKOWANIA				
MIESZKALNE				
16. INFORMACJA O OCHRONIE				
Nr i data wpisu do rejestru zabytków				
Zapis w planie zagospodarowania przestrzennego				
Ujęty w wykazie obiektów objętych ochroną				
Inne				
21. RODZAJE ZAGROŻEŃ				
Brak remontów				
Zagrożenie pożarowe				
22. OPIS OBIEKTU				
Budynek usytuowany szczytem do drogi, na rzucie prostokąta. Drewniano- murowany (cz. murowana zapewne dawniej obora), oszalowany i otynkowany. Dach dwuspadowy pokryty eternitem				
17. STAN ZACHOWANIA				
DOBRY	18. WPISUJĄCY DANE	19. DATA WPISANIA EWIDENCJI		
	Jadwiga Antoniewicz	Czerwiec 2010		

Widok od strony drogi



Widok z 2000 r.



Widok od podwórza na budynek mieszkalno-gospodarczy i przylegający do niego budynek gospodarczy



Fragment budynku gospodarczego z szopą-wozownią



Budynek mieszkalny z częścią gospodarczą



Nie istniejący kurnik (szopa). Foto z 1982 r.



Widok na budynek gospodarczy od strony podwórza. Stan z 1982 r.



Widok na budynek mieszkalny i stajnię. Stan z 1982 r.

KARTA GMINNEJ EWIDENCJI ZABYTKÓW

1. OBIEKT		DOM W ZAGRODZIE NR 103				
2. OBECNA FUNKCJA MIESZKALNA	3. MATERIAŁ KAMIEŃ, CEGŁA, ETERNIT	4. DATOWANIE 1900 r.	5. MIEJSCOWOŚĆ SOKOLNIKI PODŁUŻNE			
<div style="display: flex; justify-content: space-around;">   </div> <p style="text-align: center; margin-top: 20px;">Widok ogólny od strony podwórza</p>		6. GMINA NIEGOWA		7. POWIAT MYSZKÓW		
		8. WOJEWÓDZTWO ŚLĄSKIE		9. KOD POCZTOWY 42- 320		
		10. ADRES SOKOLNIKI PODŁUŻNE 103		11. LOKALIZACJA SOKOLNIKI PODŁUŻNE - BUKOWIEC		
		12. LOKALIZACJA ARCHEOLOGICZNA nr obszaru AZP nr stanowiska na obszarze nr stanowiska w miejscowości		13. NR. EWIDENCJI DZIAŁKI		
		14. WŁASNOŚĆ PRYWATNA		15. RODZAJ UŻYTKOWANIA MIESZKALNE		
		16. INFORMACJA O OCHRONIE Nr i data wpisu do rejestru zabytków Zapis w planie zagospodarowania przestrzennego Ujęty w wykazie obiektów objętych ochroną Inne		21. RODZAJE ZAGROŻEŃ Brak remontów Pożary		
		22. OPIS OBIEKT Dom z oborą i stajnią pod wspólnym dachem, na planie prostokąta, murowany z kamienia łamanego. Dach dwu spadowy z okapem wspartym na kroksztynach, z dodatkowym oknem na poddaszu. Część inwentarska odcięta, obok nowy dom mieszkalny. Wejście do domu z komory usytuowanej w części szczytowej (od drogi) oraz od strony podwórza poprzez sień z jednej strony do komory, z drugiej do stajni (obory). Strop drewniany belkowy na sosrzebie napis: „Boże pobłogo sław temu domowi” oraz data „..... 1900 r.”				
		17. STAN ZACHOWANIA ZANIEDBANY	18. WPISUJĄCY DANE Jadwiga Borowska-Antoniewicz	19. DATA WPISANIA EWIDENCJI Czerwiec 2010		



Elewacja od strony podwórza



Widok ogólny od strony podwórza



Belka z napisem



Elewacja od strony granicy z sąsiadem




Widok ogólny. Widoczna rozbudowa budynku



Widok na budynek mieszkalny i stajnię. Stan z 1982 r.

KARTA GMINNEJ EWIDENCJI ZABYTKÓW

1. OBIEKT		BUDYNEK GOSPODARCZY W ZAGRODZIE NR 103		
2. OBECNA FUNKCJA ROLNICZA	3. MATERIAŁ KAMIEŃ, CEGŁA, ETERNIT	4. DATOWANIE 1900 r.	5. MIEJSCOWOŚĆ SOKOLNIKI PODŁUŻNE	
<div style="display: flex; justify-content: space-around;"> <div style="width: 45%;">  <p style="margin-top: 10px;">Widok od strony drogi</p> </div> <div style="width: 45%;">  </div> </div>		6. GMINA NIEGOWA		
		7. POWIAT MYSZKÓW		
		8. WOJEWÓDZTWO ŚLĄSKIE		
		9. KOD POCZTOWY 42- 320		
		10. ADRES SOKOLNIKI PODŁUŻNE 103		
		11. LOKALIZACJA SOKOLNIKI PODŁUŻNE - BUKOWIEC		
		12. LOKALIZACJA ARCHEOLOGICZNA nr obszaru AZP nr stanowiska na obszarze nr stanowiska w miejscowości		
		13. NR. EWIDENCJI DZIAŁKI		
		14. WŁASNOŚĆ PRYWATNA		
		15. RODZAJ UŻYTKOWANIA ROLNICZE		
16. INFORMACJA O OCHRONIE Nr i data wpisu do rejestru zabytków Zapis w planie zagospodarowania przestrzennego Ujęty w wykazie obiektów objętych ochroną Inne				
21. RODZAJE ZAGROŻEŃ Brak remontów				
22. OPIS OBIEKT Budynek gospodarczy usytuowany kalenicowo do drogi, przylega prostopadle do budynku mieszkalnego. Murowany z kamienia łamanego. W części przylegającej do budynku mieszkalnego otwarta od podwórza szopa-wozownia, od ulicy zamknięta drewnianymi wrotami z furtką. Do dwóch pomieszczeń wejście od strony podwórza.				
17. STAN ZACHOWANIA ZANIEDBANY	18. WPISUJĄCY DANE Jadwiga Borowska-Antoniewicz	19. DATA WPISANIA EWIDENCJI Czerwiec 2010		



Budynek gospodarczy. Widok z 2010 r.



Widok na budynek gospodarczy od strony podwórza, z lewej widoczny drewniany kurnik.
Stan z 1982 r.



Ściana szczytowa



Brama wjazdowa z furką



Ściana szczytowa



Widok na bramę przejazdową i budynek gospodarczy



Widok na ścianę od strony drogi